Itinérance
Chemin des Bonshommes

FOIX
370 m
St-Martin-de-Caralp
Col de Touron
851 m
GR 107
GR 367
Laroque-d'Olmes
GR 7B
Chalabre
Couiza
Montgaillard
Roquefixade
750 m
LAVELANET
Hers
Puivert
Pic de Fontfrède
1617 m
GRP Tour de la Barguillère
Col de Port
1249 m
Massat
567 m
870 m
Montferrier
690 m
Pic de la Lauzate
1800 m
GRP Massif de Tabe
Montségur
920 m
QUILLAN
GR 367
TARASCON-SUR-ARIÈGE
470 m
Arnave
576 m
PR
800 m
Mt Fourcat
2001 m
le Coulobre
1560 m
Pelail
605 m
AUDE
Pic des Trois Seigneurs
2199 m
GRP Tour du Pic des Trois Seigneurs
Ariège
Pic de St-Barthélemy
2348 m
Comus
1166 m
Belcaire
Camurac
1224 m
Rodome
Axat
GR 367A
Prades
1240 m
Aude
Port de Saleix
1794 m
Vicdessos
Siguer
les Cabannes
Refuge du Chioula
1610 m
Col de Balagués
1669 m
Pla de Montcamp
1904 m
ARIÈGE
la Forge
1093 m
Mijanès
Quérigut
GR 10
ÂX-LES-THERMES
730 m
Orgeix
623 m
Orlu
840 m
Étang d'Izourt
Étang de Gniobre
Vicdessos
Mérens-les-Vals
1060 m
Col de Joux
1702 m
Lac de Naguilles
le Roc Blanc
2546 m
Puyvalador
Madrès
2469 m
GR T12
Pic d'Estats
3143 m
Pic de la Lauzate
2414 m
GRP Tour de la Vallée d'Ax
GR T15
GR T16
El Serrat
GR T14
FRANCE
ANDORRE
Pic de Serrère
2912 m
GR T17
GR T18
l'Hospitalet-près-l'Andorre
1400 m
Rlge des Bésines
2104 m
Coll de Coma d'Anyell
2470 m
GRP Tour du Capcir
Formiguères
PYRÉNÉES-ORIENTALES
GR T13
FRANCE
ESPAGNE
Col de Puymorens
1920 m
Etg de Lanoux
Pic Carlit
2921 m
Lac des Bouillouses
Lac de Matemale
Arinsal
Soldeu
Pas de la Casa
2080 m
Porté-Puymorens
1623 m
Olette
Encamp
Porta
1511 m
FONT-ROMEU
Mont-Louis
Puig de Salòria
2789 m
Portella Blanca
2517 m
Dorres
Col Mitja
2367 m
Mantet
ANDORRA-LA-VELLA
GR 11
Cabana dels Esparvers
2060 m
Puig Pedros
2905 m
Guils de Cerdanya
1380 m
Latour-de-Carol
1245 m
Bourg-Madame
Saillagouse
ANDORRE
ESPAGNE
Gran Valira
GR 10 espagnole
Meranges
1510 m
PUIGCERDÀ
Pic du Géant
2882 m
GR 7
E 7
Éller
1428 m
Ardóvol
1300 m
Prullans
1100 m
GRP Tour de Cerdagne
Puigmal d'Err
2910 m
El Pont-de-Bar
Bellver de Cerdanya
1032 m
Alp
la Molina
FRANCE
ESPAGNE
LA SEU-D'URGELL
Riu Segre
LÉRIDA
GÉRONA
Riu Ter
Ribes-de-Freser
Refuge dels Cortals
1610 m
Puig de la Canal Baridana
2647 m
Coll de Pendis 1800 m
Refuge St-Jordi
1640 m
Serra Cavallera
2039 m
Sant-Joan-de-les-Abadesses
Josa del Cadi
Coll de Torn
1920 m
le Gresolet
1260 m
Cal Cerdanyola
910 m
Bagà
786 m
Mogrony
Gósol
1423 m
Guardiola-de-Berguedà
Riu Llobregat
Massif de la Pedraforca
2497 m
Espà
1320 m
Saldes
1212 m
RIPOLL
Serra de Santa Magdalena
1535 m
Coll del Portet
1830 m
2000 m
Peguera
1630 m
1350 m
Pantà de la Baells
Palmerola
Casanova de les Garrigues
1190 m
Port-del-Comte
Col de Noucomes
1487 m
Montesquiu
Espinalbet
1240 m
Queralt
1120 m
BERGA
726 m
BARCELONA
GR® 107
Itinéraire décrit
Variante décrite
Hors GR décrit
Autre itinéraire non décrit
Voie ferrée et gare sur itinéraire ou à proximité
Car sur itinéraire
Limite départementale
Frontière
altitude : (en mètres)
200 500 1000 1500 2000 2500 3000 3500
N
0
8 km

Juin 2021

Le Chemin des Bonshommes

GR 107 : de Foix à L'Hospitalet-près-l'Andorre

Environ 100 km en 5 étapes et 6 jours

Jour 1 : de Montgaillard à Roquefixade
Jour 2 : de Roquefixade à Montségur
Jour 3 : de Montségur à Comus
Jour 4 : de Camus à Ax-les-Thermes
Jour 5 : d'Ax-les-Thermes à Mérens-les Vals
Jour 6 : de Mérens à L'Hospitalet-près-l'Andorre

GR107
Ariège
4 Porta - 1516 m
COLL DE PIMORENT - 1920 m
PORTELLA DE BESINES - 2333 m
5 Mérens-les-Vals - 1073 m
COL DE JOUX - 1702 m
ORGEIX - 829 m
6 Ascou - 1026 m
SORGEAT - 1056 m
COL D'IJOU - 1649 m
MONTAILLOU - 1283 m
PRADES - 1240 m
7 Comus - 1167 m
8 Montsegur - 980 m
MONTFERRIER - 696 m
9 Roquefixade - 774 m
10 Foix - 384 m
110
120
130
140
150
160
170
180
190
200
210
220
25 km / 7.45 h
19km / 5.30 h
21 km / 6 h
13.5 km / 4 h
16 km / 4 h
17.5 km / 4.45 h

Jour 1

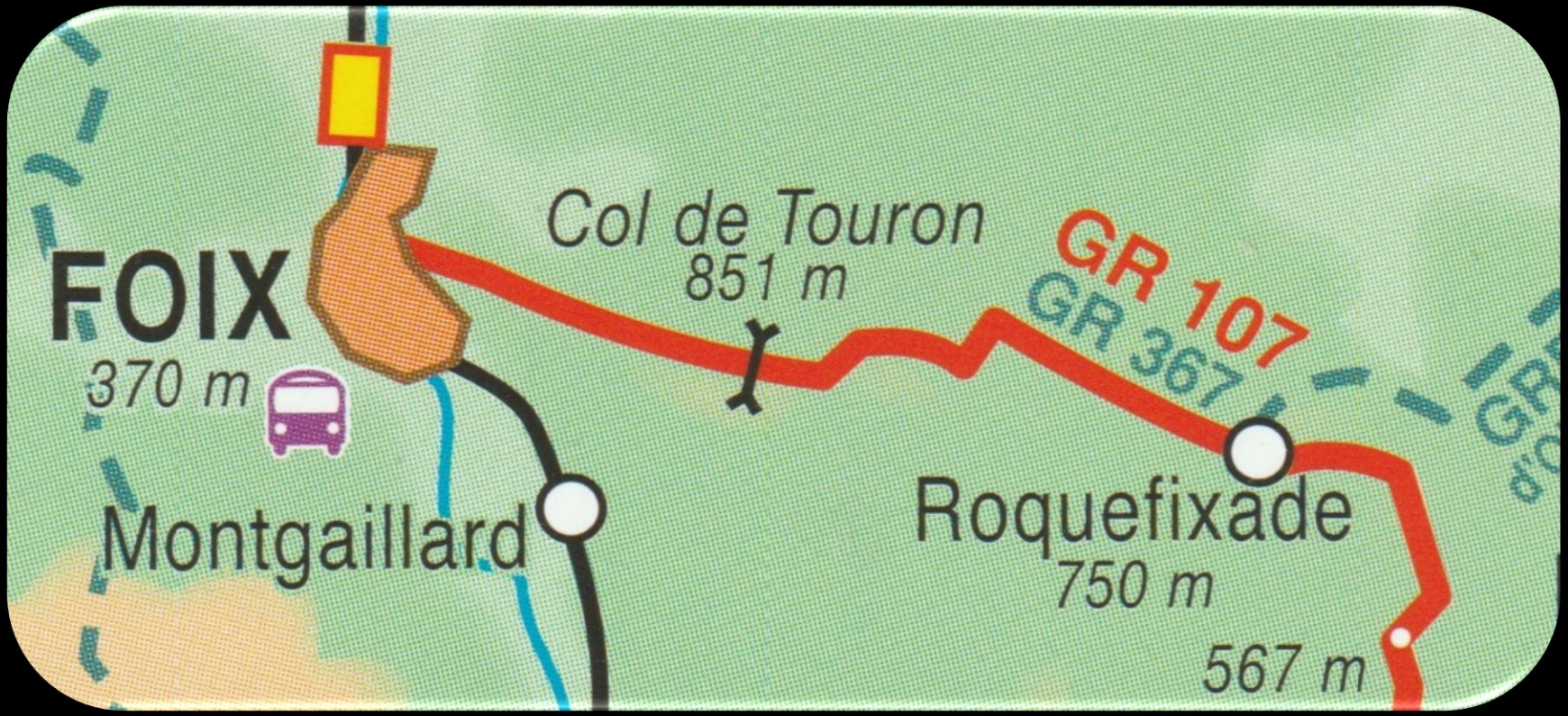
FOIX
370 m
Col de Touron
851 m
GR 107
GR 367
Montgaillard
Roquefixade
750 m
567 m



Jour 2

Chemin des
Bonshommes
ÉTABLISSEMENT ADHÉRENT À
SENTIERS TRANSFRONTALIERS PYRÉNÉENS

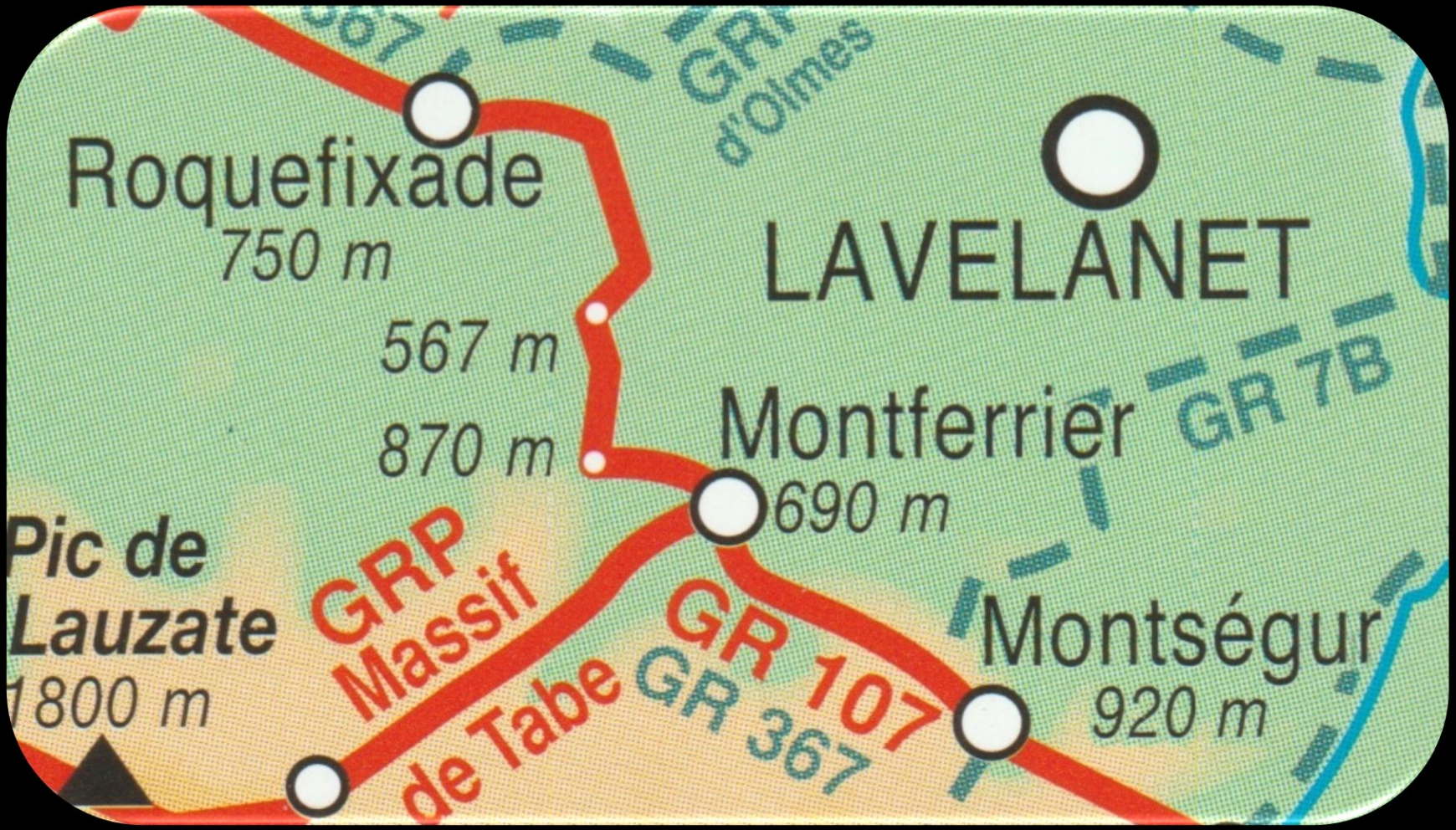
367
GRP
d'Olmes
Roquefixade
750 m
LAVELANET
567 m
870 m
Montferrier
690 m
GR 7B
Pic de
Lauzate
1800 m
GRP
Massif
de Tabe
GR 107
GR 367
Montségur
920 m

RANDO—REPOS
552
AW 09

132

Jour 3

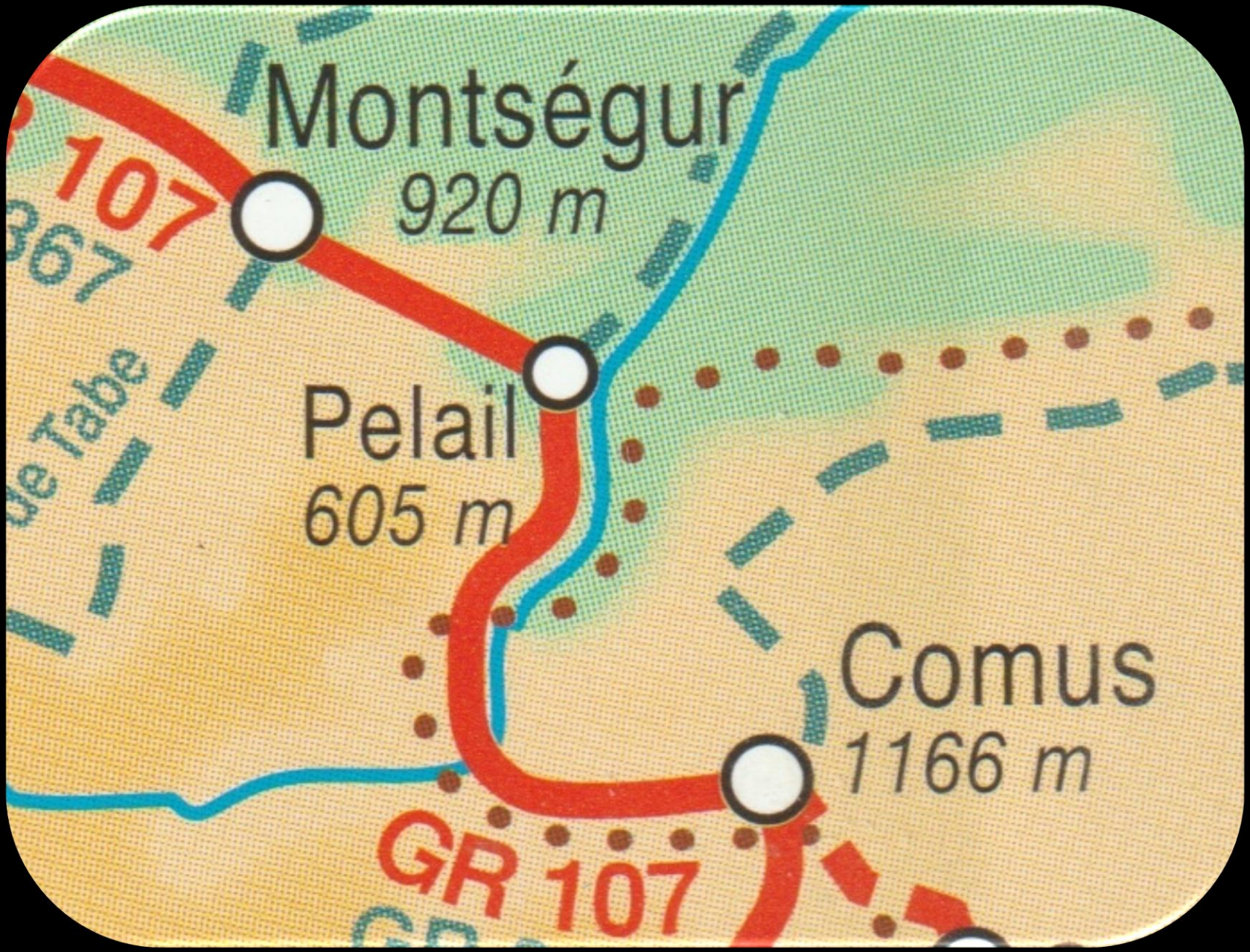
Montségur
920 m
107
367
Pelail
605 m
Comus
1166 m
GR 107

CHEMIN DES PURS
SMECTOM
DU
PLANTAUREL

Jour 4

Pic de
St-Barthélemy
2348 m
GR 107
GR 367
Comus
1166 m
Camurac
1224 m
Prades
1240 m
Refuge
du Chioula
1610 m
Col de Balaguès
1669 m
la Forge
1093 m
GR
7B
AX-LES-
THERMES
730 m
Orgeix
823 m
Orlu 840 m


EMMANUEL
LE ROY LADURIE
Montaillou,
village occitan
1294-1324





Jour 5

Proxi
HORAIRES
Proxi
Le P'tit Montagnard
HOTEL RESTAURANT
Hôtel Restaurant
BAR

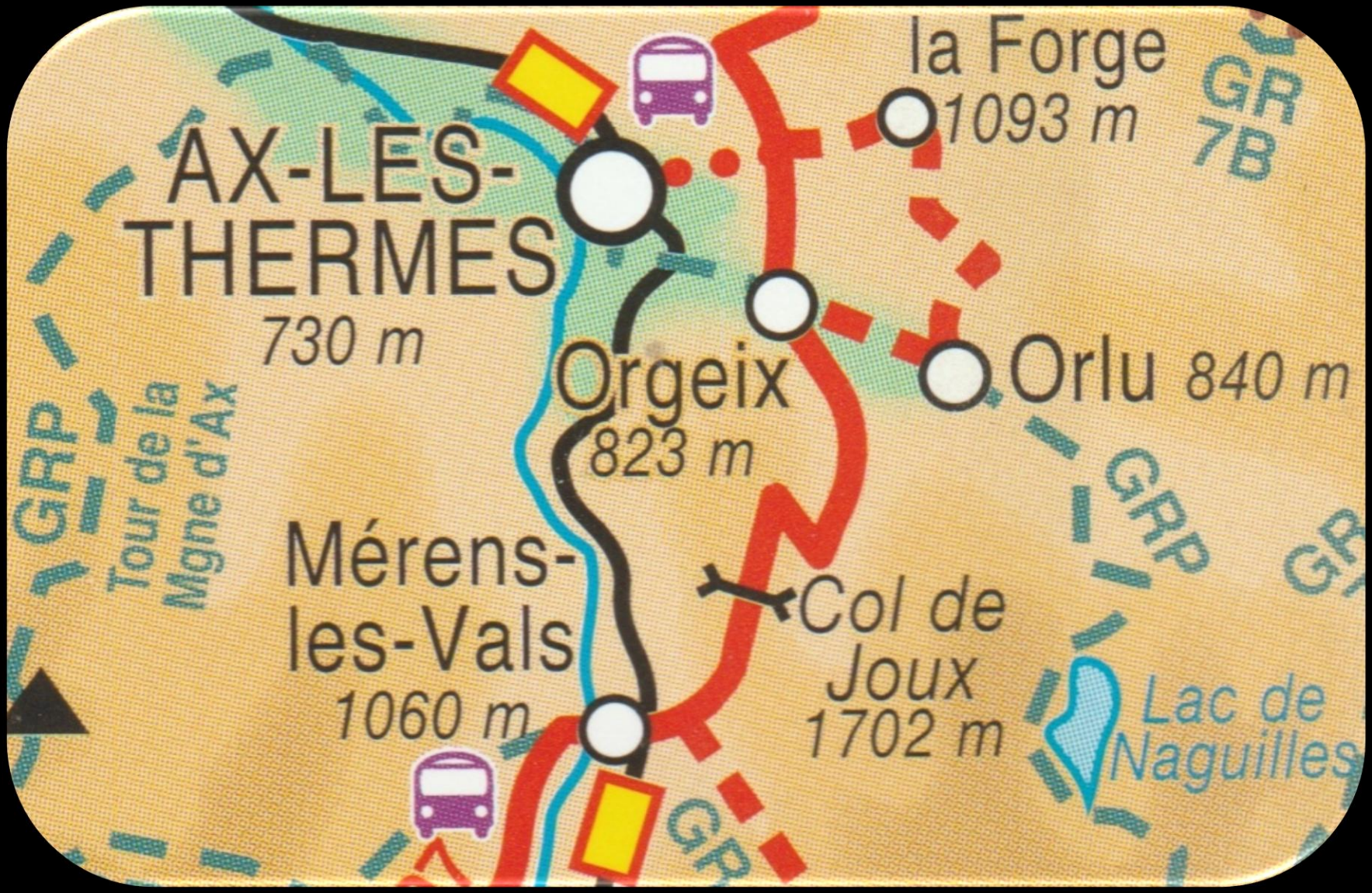
la Forge
1093 m
GR
7B
AX-LES-
THERMES
730 m
Orgeix
823 m
Orlu 840 m
GRP
Tour de la
Mgne d'Ax
GRP
Mérens-
les-Vals
1060 m
Col de
Joux
1702 m
Lac de
Naguilles
GR

COCO

L'Oviège

COL DE JOUX
ALT. 1702M
ORGEIX GR 107
ORLU GR 107
GR 107 MERENS
PETCHES
AX

AUBERGE du NABRE
CUISINE MAISON
BIÈRES LOCALES
BIENVENUE
BIENVENIDO WELCOME
WILLKOMMEN
PRODUITS DE LA FERME

Jour 6

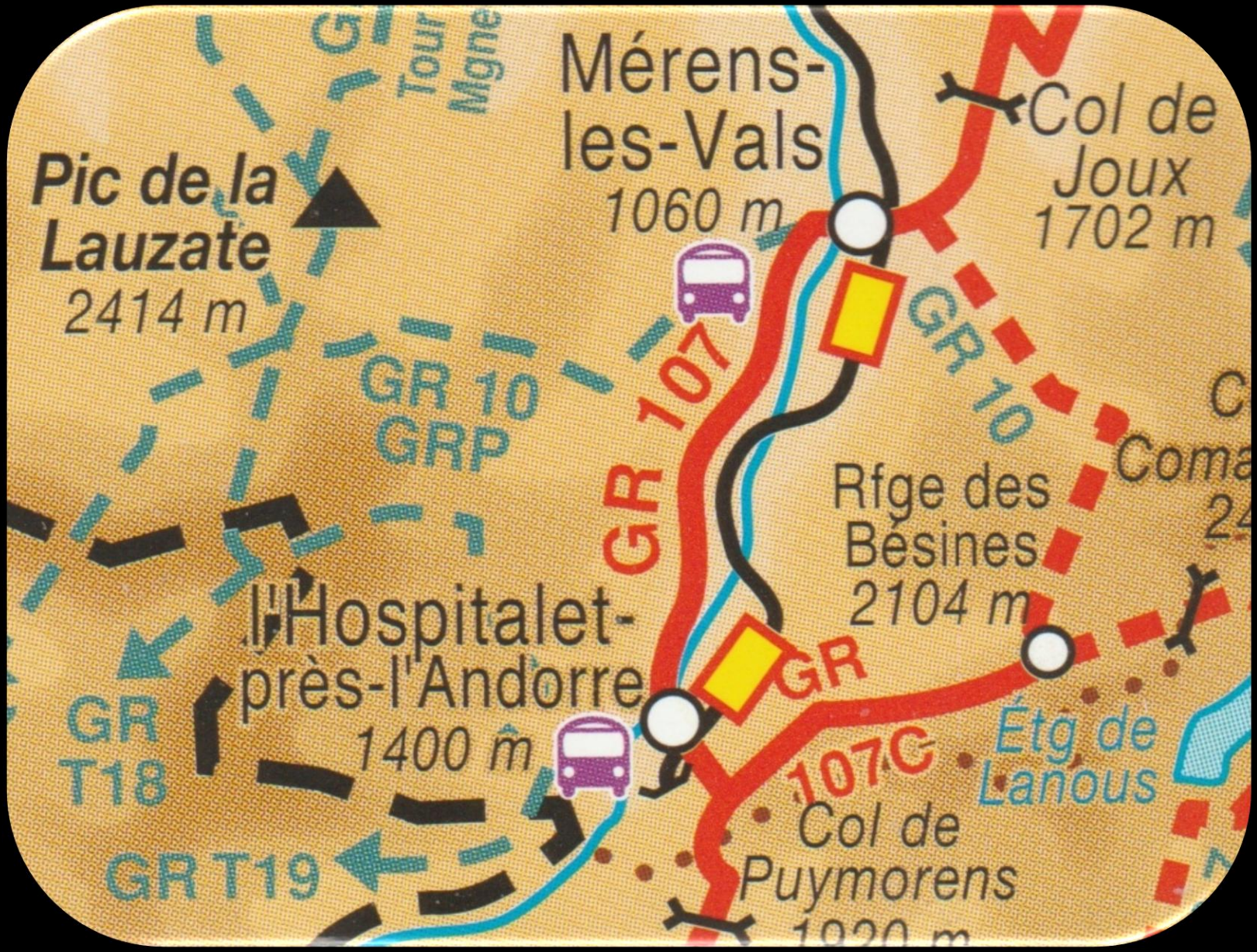
Tour Mgne
Mérens-les-Vals
1060 m
Col de Joux
1702 m
Pic de la Lauzate
2414 m
GR 10
GRP
GR 107
GR 10
Rfge des Besines
2104 m
l'Hospitalet-près-l'Andorre
1400 m
GR
GR T18
107C
Étg de Lanous
Col de Puymorens
GR T19

BORDES DE COUAL GR 107
COL DE JOUX GR 107
ORGEIX - ORLU GR 107
GR 10 REFUGE DU RULHE
GR 107 L'HOSPITALET
SOURCES SULFUREUSES GR 10
REFUGE DES BESINES GR 10


Chemin des Bonshommes
ÉTABLISSEMENT ADHÉRANT à
SENTIERS TRANSFRONTALIERS
PYRÉNÉENS

Col de
Puymorens
Chemin des Bonshommes
GR 107
GR 107
Mérens
Chemin des Bonshommes

ANDORRE - L'HOSPITALET

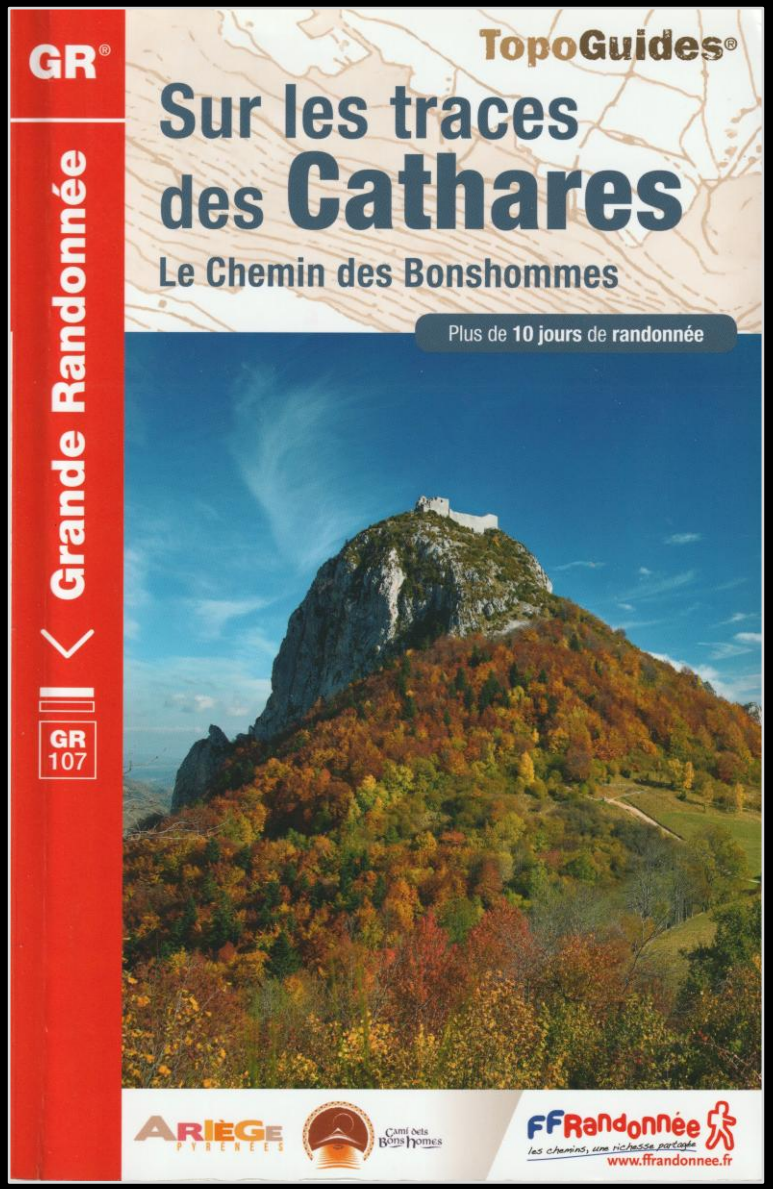



Sources cartes

L'Hospitalet
Coll de Pimorent
Andorra
Porté-Puymorens
Parc Naturel Régional des Pyrénées Catalans
4
Porta
Carol
Portella Blanca
La Tour de Carol
Meranges
Castell de la Llosa
Guils de Cerdanya
Puigcerdà
Ardòvol
Éller
Bolvir
Ordèn
Prullans
Cerdanya
3
Bellver de Cerdanya
Refugi Cortals de l'Ingla
Coll de Pendís
Refugi de St Jordi
Gréixer
Josa de Cadí
El Coller
1
1
Coll de la Bena
Gisclareny
2
0
Bagà
Saldes
Gósol
L'Espà
Coll del Portet
Bonner
Cal Barbut
Peguera
Casanova de Les Garrigues
Espinalbet
Vilaformiu
0
Santuari de Queralt
Berga
GR107
Berguedà

La suite...

Merci à tous !

Éric & Valérie Bouteloup